



АДМИНИСТРАЦИЯ ВЛАДИМИРСКОЙ ОБЛАСТИ

ГОСУДАРСТВЕННАЯ ИНСПЕКЦИЯ
ПО ОХРАНЕ ОБЪЕКТОВ КУЛЬТУРНОГО НАСЛЕДИЯ

ПОСТАНОВЛЕНИЕ

16.11.2016

№ 67

Об утверждении границ и режима использования территорий объектов культурного наследия, расположенных в городе Суздале Владимирской области

В соответствии с Федеральным законом от 25.06.2002 № 73-ФЗ «Об объектах культурного наследия (памятниках истории и культуры) народов Российской Федерации», постановлением Губернатора области от 17.10.2007 № 774 «Об утверждении Положения о Государственной инспекции по охране объектов культурного наследия администрации Владимирской области» постановляю:

1. Утвердить:

1.1. Границы территории объекта культурного наследия регионального значения «Здание конца 18 века, построенное по регулярному плану 1788 года» (Владимирская область, город Суздаль, ул. Ленина, д. 78) согласно приложению № 1.

1.2. Границы территории объекта культурного наследия регионального значения «Здание 40-х годов 19 века, построено согласно плана 1788 года; при доме была гостиница и постоялый двор» (Владимирская область, город Суздаль, ул. Ленина, д. 80) согласно приложению № 2.

1.3. Границы территории объекта культурного наследия регионального значения «Здание первого десятилетия 19 века, построено по регулярному плану конца 18 века; бывший жилой купеческий дом с постоялым двором» (Владимирская область, город Суздаль, ул. Ленина, д. 84, 86) согласно приложению № 3.

1.4. Границы территории объекта культурного наследия регионального значения «Здание начала 19 века, жилой дом бывшего купца Бибанова, торговавшего сельхоз. товарами» (Владимирская область, город Суздаль, ул. Ленина, д. 87) согласно приложению № 4.

1.5. Границы территории объекта культурного наследия регионального значения «Здание 30-х годов 19 века, построено по регулярному плану конца 18 века; при доме была харчевня; с 1910 г. кинотеатр» (Владимирская область, город Суздаль, ул. Ленина, д. 88) согласно приложению № 5.

1.6. Границы территории объекта культурного наследия регионального значения «Здание середины 19 века, жилой дом землемера Пустоханова, сохранил первоначальный облик планировочной структуры», выявленного объекта культурного наследия «Ворота дома» (Владимирская область, город Суздаль, ул. Ленина, д. 89) согласно приложению № 6.

1.7. Границы территории объекта культурного наследия регионального значения «Здание первого десятилетия 19 века, построено согласно плана 1782 г., при доме находился постоянный двор» (Владимирская область, город Суздаль, ул. Ленина, д. 90) согласно приложению № 7.

1.8. Границы территории объекта культурного наследия регионального значения «Здание первого десятилетия 19 века, построено согласно плана 1799 года» (Владимирская область, город Суздаль, ул. Ленина, д. 92) согласно приложению № 8.

1.9. Границы территории объекта культурного наследия регионального значения «Здание середины 19 века, жилой дом шорника» (Владимирская область, город Суздаль, ул. Ленина, д. 93) согласно приложению № 9.

1.10. Границы территории объекта культурного наследия регионального значения «Здание первого десятилетия 19 века, здесь размещалась почтовая контора» (Владимирская область, город Суздаль, ул. Ленина, д. 94) согласно приложению № 10.

1.11. Границы территории объекта культурного наследия регионального значения «Здание начала 19 века, жилой дом сапожника», выявленного объекта культурного наследия «Флигель дома Жилиных», выявленного объекта культурного наследия «Ворота дома Жилиных» (Владимирская область, город Суздаль, ул. Ленина, д. 96) согласно приложению № 11.

1.12. Режим использования территории объектов культурного наследия, указанных в подпунктах 1.1., 1.2., 1.3., 1.4., 1.5., 1.6., 1.7., 1.8., 1.9., 1.10. и 1.11. настоящего постановления, согласно приложению № 12.

2. Контроль за исполнением данного постановления возложить на начальника отдела государственного надзора и государственной охраны объектов культурного наследия.

3. Настоящее постановление вступает в силу со дня его официального опубликования.

Начальник Государственной инспекции



Е.И. Гранкин

от 16-11-2016 № 67

Описание

границ территории объекта культурного наследия регионального значения
«Здание конца 18 века, построенное по регулярному плану 1788 года»
(Владимирская область, город Суздаль, ул. Ленина, д. 78)

Границы территории объекта культурного наследия регионального значения «Здание конца 18 века, построенное по регулярному плану 1788 года» (Владимирская область, город Суздаль, ул. Ленина, д. 78) проходят следующим образом:

- от точки 1 до точки 4 - граница начинается от точки 1 на контуре ограждения севернее дома № 78, далее следует в направлении с севера на юг до пересечения с северо-западным углом северо-восточного крыла дома № 78, далее следует в том же направлении вдоль восточного фасада северо-восточного крыла дома № 78, далее следует в том же направлении по внутривортовой территории – до пересечения с северным контуром проезжей части Торговой площади;

- от точки 4 до точки 12 – граница поворачивает почти под прямым углом и следует в направлении с востока на запад вдоль северного контура проезжей части Торговой площади, далее переходит в восточный контур проезжей части улицы Ленина;

- от точки 12 до точки 1 – граница поворачивает почти под прямым углом и следует по внутривортовой территории в направлении с запада на восток до пересечения с ограждением.

Карта (схема) границ территории
 объекта культурного наследия регионального значения
 «Здание конца 18 века, построенное по регулярному плану 1788 года»
 (Владимирская область, город Суздаль, ул. Ленина, д. 78)



Координаты поворотных (характерных) точек к карте (схеме)
 границ территории объекта культурного наследия регионального значения
 «Здание конца 18 века, построенное по регулярному плану 1788 года»
 (Владимирская область, город Суздаль, ул. Ленина, д. 78)

Наименование (номер) поворотной (характерной) точки	Координаты поворотных точек в системе координат МСК-33	
	X	Y
Точка 1.	224015.80	223593.32
Точка 2.	224004.53	223595.10
Точка 3.	223993.49	223596.31
Точка 4.	223954.19	223600.62
Точка 5.	223951.63	223584.14
Точка 6.	223951.60	223582.15
Точка 7.	223952.03	223580.39
Точка 8.	223952.78	223578.91
Точка 9.	223954.27	223577.46
Точка 10.	223955.70	223576.61
Точка 11.	223998.49	223563.14
Точка 12.	224004.79	223561.13

от 16.11.2016 № 67

Описание

границ территории объекта культурного наследия регионального значения
«Здание 40-х годов 19 века, построено согласно плана 1788 года; при доме была
гостиница и постоялый двор»
(Владимирская область, город Суздаль, ул. Ленина, д. 80)

Границы территории объекта культурного наследия регионального значения
«Здание 40-х годов 19 века, построено согласно плана 1788 года; при доме была
гостиница и постоялый двор» (Владимирская область, город Суздаль, ул. Ленина,
д. 80) проходят следующим образом:

- от точки 1 до точки 2 - граница начинается от точки 1 в юго-восточном углу
дома № 82, далее следует в юго-юго-восточном направлении до пересечения с
северным фасадом двухэтажного нежилого строения, расположенного восточнее
дома № 80;

- от точки 2 до точки 5 – граница поворачивает под прямым углом и следует в
направлении с востока на запад вдоль северного фасада двухэтажного нежилого
строения, расположенного восточнее дома № 80; далее поворачивает под прямым
углом и следует в направлении с севера на юг вдоль западного фасада этого
строения; далее поворачивает под прямым углом и следует в направлении с запада
на восток вдоль южного фасада этого строения;

- от точки 5 до точки 6 – граница поворачивает в южном направлении и
следует по внутривдворовой территории до пересечения с контуром ограждения;

- от точки 6 до точки 7 – граница поворачивает в западном-юго-западном
направлении и следует параллельно южному фасаду дома № 80 до пересечения с
восточным контуром проезжей части улицы Ленина;

- от точки 7 до точки 8 - граница поворачивает под прямым углом и следует в
направлении с юга на север вдоль восточного контура проезжей части улицы
Ленина;

- от точки 8 до точки 1 - граница поворачивает под прямым углом в
восточном-северо-восточном направлении и следует до пересечения с юго-
западным углом дома № 82, далее следует вдоль южного фасада дома № 82.

Карта (схема) границ территории
 объекта культурного наследия регионального значения
 «Здание 40-х годов 19 века, построено согласно плану 1788 года; при доме была
 гостиница и постоялый двор»
 (Владимирская область, город Суздаль, ул. Ленина, д. 80)



Координаты поворотных (характерных) точек к карте (схеме)
 границ территории объекта культурного наследия регионального значения
 «Здание 40-х годов 19 века, построено согласно плану 1788 года; при доме была
 гостиница и постоялый двор»
 (Владимирская область, город Суздаль, ул. Ленина, д. 80)

	Координаты поворотных точек в системе координат МСК-33	
	X	Y
Точка 1.	224050.50	223592.86
Точка 2.	224040.80	223595.84
Точка 3.	224033.48	223573.02
Точка 4.	224027.00	223575.01
Точка 5.	224032.06	223590.76
Точка 6.	224015.80	223593.32
Точка 7.	224004.79	223561.13
Точка 8.	224037.02	223550.83
Точка 9.	224038.93	223556.81
Точка 10.	224041.81	223565.77

от 16.11.2016 № 67

Описание

границ территории объекта культурного наследия регионального значения
«Здание первого десятилетия 19 века, построено по регулярному плану
конца 18 века; бывший жилой купеческий дом с постоянным двором»
(Владимирская область, город Суздаль, ул. Ленина, д. 84, 86)

Границы территории объекта культурного наследия регионального значения
«Здание первого десятилетия 19 века, построено по регулярному плану конца
18 века; бывший жилой купеческий дом с постоянным двором» (Владимирская
область, город Суздаль, ул. Ленина, д. 84, 86) проходят следующим образом:

- от точки 1 до точки 2 - граница начинается от точки 1 на южном контуре
внутридворового проезда, следует в юго-восточном направлении до северо-
западного угла дома № 86а;

- от точки 2 до точки 4 – граница следует в том же направлении вдоль
западного фасада дома № 86а, далее поворачивает под прямым углом и следует в
направлении с запада на восток вдоль части южного фасада дома № 86а;

- от точки 4 до точки 5 – граница поворачивает под прямым углом и следует в
направлении с севера на юг, до пересечения с северо-западным углом дома № 82;

- от точки 5 до точки 9 – граница следует в направлении с востока на запад
вдоль фасадов дома № 82 до северо-западного угла крыла дома № 82, выходящего
на улицу Ленина;

- от точки 9 до точки 10 - граница следует в западном-юго-западном
направлении до пересечения с восточным контуром проезжей части улицы Ленина;

- от точки 10 до точки 11 - граница следует в направлении с юга на север
вдоль восточного контура проезжей части улицы Ленина;

- от точки 11 до точки 12 - граница поворачивает в восточном-северо-
восточном направлении и следует до пересечения с северо-западным углом дома
№ 86;

- от точки 12 до точки 16 - граница следует в направлении с запада на восток
вдоль выступов северного фасада дома № 86;

- от точки 16 до точки 1 - граница следует в направлении с запада на восток
вдоль южного контура внутридворового проезда.

Карта (схема) границ территории
 объекта культурного наследия регионального значения
 «Здание первого десятилетия 19 века, построено по регулярному плану
 конца 18 века; бывший жилой купеческий дом с постоянным двором»
 (Владимирская область, город Суздаль, ул. Ленина, д. 84, 86)



Координаты поворотных (характерных) точек к карте (схеме)
 границ территории объекта культурного наследия регионального значения
 «Здание первого десятилетия 19 века, построено по регулярному плану
 конца 18 века; бывший жилой купеческий дом с постоянным двором»
 (Владимирская область, город Суздаль, ул. Ленина, д. 84, 86)

Наименование (номер) поворотной (характерной) точки	Координаты поворотных точек в системе координат МСК-33	
	X	Y
Точка 1.	224098.46	223562.60
Точка 2.	224097.74	223562.83
Точка 3.	224086.54	223566.55
Точка 4.	224088.03	223571.03
Точка 5.	224080.35	223573.39
Точка 6.	224076.45	223574.58
Точка 7.	224076.14	223573.61
Точка 8.	224061.84	223578.01
Точка 9.	224053.58	223552.26
Точка 10.	224051.62	223546.16
Точка 11.	224086.35	223535.06
Точка 12.	224088.39	223540.15
Точка 13.	224092.42	223550.22
Точка 14.	224093.67	223549.76
Точка 15.	224094.89	223553.31
Точка 16.	224095.64	224094.89

от 16.11.2016 № 64

Описание

границ территории объекта культурного наследия регионального значения
«Здание начала 19 века, жилой дом бывшего купца Бибанова, торговавшего
сельхоз. товарами»

(Владимирская область, город Суздаль, ул. Ленина, д. 87)

Границы территории объектов культурного наследия регионального значения
«Здание начала 19 века, жилой дом бывшего купца Бибанова, торговавшего сельхоз.
товарами» (Владимирская область, город Суздаль, ул. Ленина, д. 87) проходят
следующим образом:

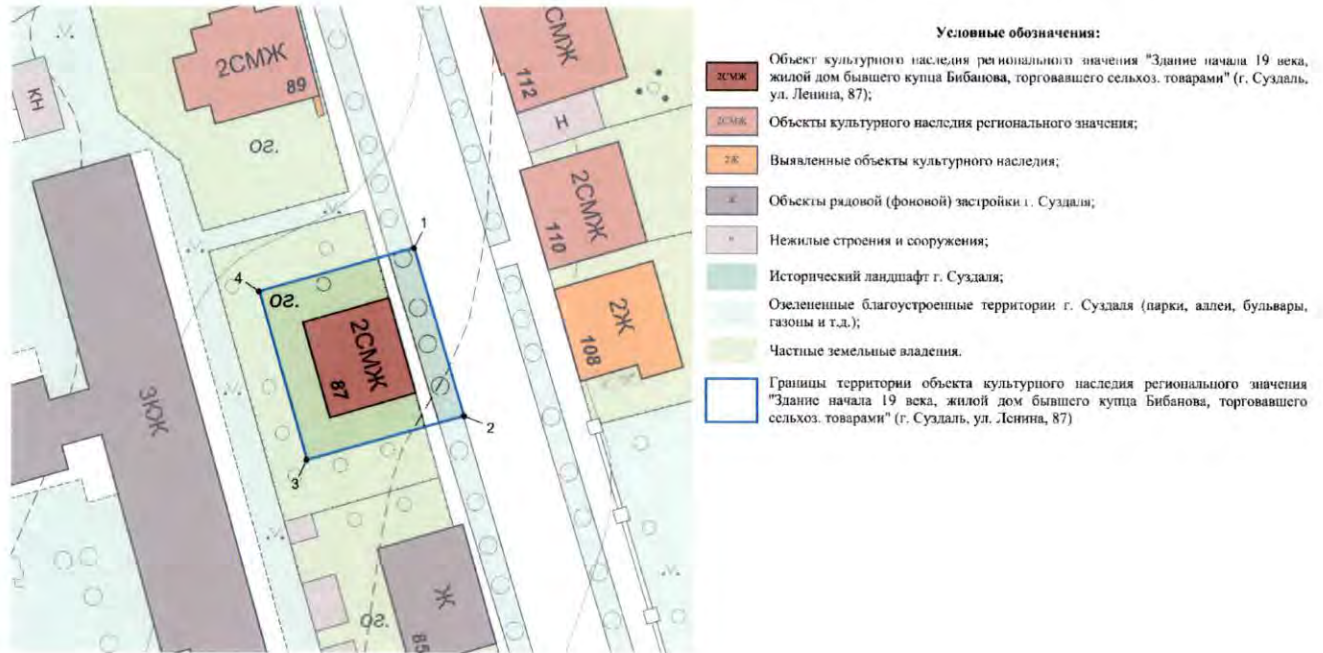
- от точки 1 до точки 2 - граница начинается от точки 1 на западном контуре
проезжей части улицы Ленина и следует вдоль этого контура в юго-юго-восточном
направлении;

- от точки 2 до точки 3 – граница поворачивает под прямым углом и следует
по внутривортовой территории в западном-северо-западном направлении
параллельно южному фасаду дома № 87;

- от точки 3 до точки 4 – граница поворачивает под прямым углом в северо-
северо-западном направлении и следует по внутривортовой территории
параллельно западному фасаду дома № 87;

- от точки 4 до точки 1 – граница поворачивает под прямым углом в
восточном-северо-восточном направлении и следует по внутривортовой территории
параллельно северному фасаду дома № 87, до пересечения с западным контуром
проезжей части улицы Ленина.

Карта (схема) границ территории
 объекта культурного наследия регионального значения
 «Здание начала 19 века, жилой дом бывшего купца Бибанова, торговавшего
 сельхоз. товарами»
 (Владимирская область, город Суздаль, ул. Ленина, д. 87)



Координаты поворотных (характерных) точек к карте (схеме)
 границ территории объекта культурного наследия регионального значения
 «Здание начала 19 века, жилой дом бывшего купца Бибанова, торговавшего
 сельхоз. товарами»
 (Владимирская область, город Суздаль, ул. Ленина, д. 87)

Наименование (номер) поворотной (характерной) точки	Координаты поворотных точек в системе координат МСК-33	
	X	Y
Точка 1.	224662.45	223344.89
Точка 2.	224638.14	223352.30
Точка 3.	224631.78	223329.24
Точка 4.	224656.14	223322.22

от 16 11 2016 № 67

Описание

границ территории объекта культурного наследия регионального значения
«Здание 30-х годов 19 века, построено по регулярному плану конца 18 века; при
доме была харчевня; с 1910 г. кинотеатр»
(Владимирская область, город Суздаль, ул. Ленина, д. 88)

Границы территории объекта культурного наследия регионального значения
«Здание 30-х годов 19 века, построено по регулярному плану конца 18 века; при
доме была харчевня; с 1910 г. кинотеатр» (Владимирская область, город Суздаль,
ул. Ленина, д. 88) проходят следующим образом:

- от точки 1 до точки 2 - граница начинается от точки 1 в юго-восточном углу
дома № 90 и следует в юго-восточном направлении до пересечения с южным
контуром внутридворового проезда;

- от точки 2 до точки 3 – граница поворачивает в юго-западном направлении и
следует вдоль южного контура внутридворового проезда до пересечения с юго-
восточным углом дома № 88;

- от точки 3 до точки 6 – граница следует в направлении с востока на запад
вдоль выступов южного фасада дома № 88;

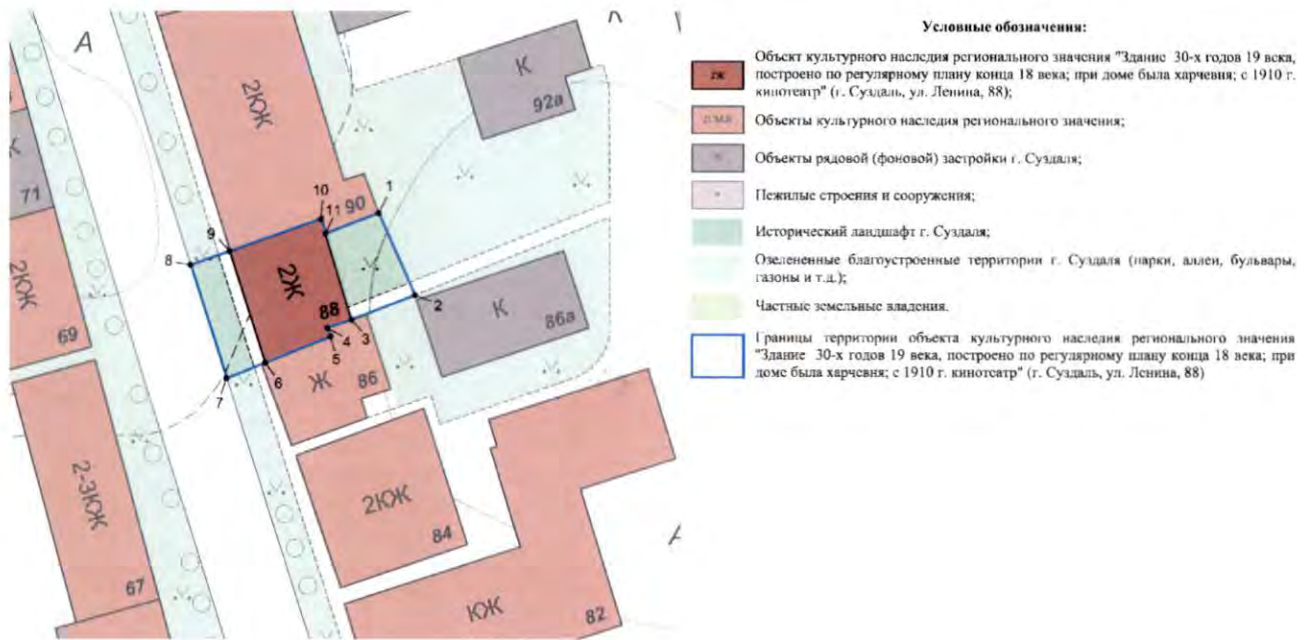
- от точки 6 до точки 7 - граница следует в том же направлении до
пересечения с восточным контуром проезжей части улицы Ленина;

- от точки 7 до точки 8 - граница поворачивает в северо-западном
направлении и следует вдоль восточного контура проезжей части улицы Ленина;

- от точки 8 до точки 9 - граница поворачивает под прямым углом и следует в
северо-восточном направлении до пересечения с северо-западным углом дома
№ 88;

- от точки 9 до точки 1 - граница следует в направлении с запада на восток
вдоль северного фасада дома № 88 (выступов южного фасада дома № 90).

Карта (схема) границ территории
 границ территории объекта культурного наследия регионального значения
 «Здание 30-х годов 19 века, построено по регулярному плану конца 18 века; при
 доме была харчевня; с 1910 г. кинотеатр»
 (Владимирская область, город Суздаль, ул. Ленина, д. 88)



Координаты поворотных (характерных) точек к карте (схеме)
 границ территории объекта культурного наследия регионального значения
 «Здание 30-х годов 19 века, построено по регулярному плану конца 18 века; при
 доме была харчевня; с 1910 г. кинотеатр»
 (Владимирская область, город Суздаль, ул. Ленина, д. 88)

Наименование (номер) поворотной (характерной) точки	Координаты поворотных точек в системе координат МСК-33	
	X	Y
Точка 1.	224110.35	223557.28
Точка 2.	224098.46	223562.60
Точка 3.	224094.89	223553.31
Точка 4.	224093.67	223549.76
Точка 5.	224092.42	223550.22
Точка 6.	224088.63	223540.75
Точка 7.	224086.35	223535.06
Точка 8.	224102.85	223529.78
Точка 9.	224104.86	223535.54
Точка 10.	224109.49	223548.83
Точка 11.	224107.37	223549.48

от 16 11 2016 № 67

Описание

границ территории объекта культурного наследия регионального значения
«Здание середины 19 века, жилой дом землемера Пустоханова, сохранил
первоначальный облик планировочной структуры»,
выявленного объекта культурного наследия «Ворота дома»
(Владимирская область, город Суздаль, ул. Ленина, д. 89)

Границы территории объекта культурного наследия регионального значения
«Здание середины 19 века, жилой дом землемера Пустоханова, сохранил
первоначальный облик планировочной структуры», выявленного объекта
культурного наследия «Ворота дома» (Владимирская область, город Суздаль,
ул. Ленина, д. 89) проходят следующим образом:

- от точки 1 до точки 2 - граница начинается от точки 1 на западном контуре проезжей части улицы Ленина и следует вдоль этого контура в юго-юго-восточном направлении;

- от точки 2 до точки 3 – граница поворачивает под прямым углом и следует в западном-юго-западном направлении параллельно южному фасаду дома № 89 до пересечения с контуром ограждения;

- от точки 3 до точки 4 – граница поворачивает под прямым углом в северо-северо-западном направлении и следует по внутридворовой территории параллельно западному фасаду дома № 89;

- от точки 4 до точки 1 - граница поворачивает под прямым углом в восточном-северо-восточном направлении и следует по внутридворовой территории параллельно северному фасаду дома № 89 до пересечения с западным контуром проезжей части улицы Ленина.

Карта (схема) границ территории
 границ территории объекта культурного наследия регионального значения
 «Здание середины 19 века, жилой дом землемера Пустоханова, сохранил
 первоначальный облик планировочной структуры»,
 выявленного объекта культурного наследия «Ворота дома»
 (Владимирская область, город Суздаль, ул. Ленина, д. 89)



Координаты поворотных (характерных) точек к карте (схеме)
 границ территории объекта культурного наследия регионального значения
 «Здание середины 19 века, жилой дом землемера Пустоханова, сохранил
 первоначальный облик планировочной структуры»,
 выявленного объекта культурного наследия «Ворота дома»
 (Владимирская область, город Суздаль, ул. Ленина, д. 89)

Наименование (номер) поворотной (характерной) точки	Координаты поворотных точек в системе координат МСК-33	
	X	Y
Точка 1.	224706.32	223331.29
Точка 2.	224681.73	223338.87
Точка 3.	224674.92	223310.66
Точка 4.	224698.47	223304.10

от 16 11 2016 № 67

Описание

границ территории объекта культурного наследия регионального значения
«Здание первого десятилетия 19 века, построено согласно плана 1782 г.,
при доме находился постоянный двор»
(Владимирская область, город Суздаль, ул. Ленина, д. 90)

Границы территории объекта культурного наследия регионального значения «Здание первого десятилетия 19 века, построено согласно плана 1782 г., при доме находился постоянный двор» (Владимирская область, город Суздаль, ул. Ленина, д. 90) проходят следующим образом:

- от точки 1 до точки 3 - граница начинается от точки 1 в северо-западном углу дома № 90б, следует с севера на юг вдоль его западного фасада, затем поворачивает под прямым углом и следует с запада на восток вдоль части южного фасада дома № 90б;

- от точки 3 до точки 5 – граница поворачивает под прямым углом и следует в юго-юго-западном направлении до пересечения с северо-западным углом дома № 92а, далее следует в том же направлении вдоль западного фасада дома № 92а;

- от точки 5 до точки 6 – граница поворачивает в юго-западном направлении и следует до юго-восточного угла дома № 90;

- от точки 6 до точки 9 - граница следует в направлении с востока на запад вдоль выступов южного фасада дома № 90;

- от точки 9 до точки 10 - граница следует в том же направлении до пересечения с восточным контуром проезжей части улицы Ленина;

- от точки 10 до точки 11 - граница поворачивает под прямым углом и следует в северо-северо-западном направлении вдоль восточного контура проезжей части улицы Ленина;

- от точки 11 до точки 1 - граница поворачивает под прямым углом и следует в восточном-северо-восточном направлении, до пересечения с северо-западным углом дома № 90, далее следует в том же направлении вдоль северного фасада дома № 90 (южного фасада дома № 92), далее следует по внутривдворовой территории до северо-западного угла дома № 90б.

Карта (схема) границ территории
 границ территории объекта культурного наследия регионального значения
 «Здание первого десятилетия 19 века, построено согласно плану 1782 г.,
 при доме находился постоялый двор»
 (Владимирская область, город Суздаль, ул. Ленина, д. 90)



Координаты поворотных (характерных) точек к карте (схеме)
 границ территории объекта культурного наследия регионального значения
 «Здание первого десятилетия 19 века, построено согласно плану 1782 г.,
 при доме находился постоялый двор»
 (Владимирская область, город Суздаль, ул. Ленина, д. 90)

Наименование (номер) поворотной (характерной) точки	Координаты поворотных точек в системе координат МСК-33	
	X	Y
Точка 1.	224145.28	223548.53
Точка 2.	224136.38	223551.26
Точка 3.	224141.25	223566.41
Точка 4.	224132.88	223568.93
Точка 5.	224121.07	223572.48
Точка 6.	224110.35	223557.28
Точка 7.	224107.37	223549.48
Точка 8.	224109.49	223548.83
Точка 9.	224104.86	223535.54
Точка 10.	224102.85	223529.78
Точка 11.	224137.34	223518.77
Точка 12.	224138.90	223524.82
Точка 13.	224143.69	223543.40

от 16 11 2016 № 67

Описание

границ территории объекта культурного наследия регионального значения
«Здание первого десятилетия 19 века, построено согласно плана 1799 года»
(Владимирская область, город Суздаль, ул. Ленина, д. 92)

Границы территории объекта культурного наследия регионального значения «Здание первого десятилетия 19 века, построено согласно плана 1799 года» (Владимирская область, город Суздаль, ул. Ленина, д. 92) проходят следующим образом:

- от точки 1 до точки 3 - граница начинается от точки 1 на западном фасаде нежилого строения, расположенного северо-восточнее дома № 92, далее следует в юго-юго-восточном направлении вдоль части западного фасада этого нежилого строения до его юго-западного угла, далее следует в том же направлении до пересечения с северным фасадом дома № 90б;

- от точки 3 до точки 7 – граница поворачивает под прямым углом и следует в западном-юго-западном направлении вдоль части северного фасада дома № 90б, далее следует в том же направлении до юго-восточного угла дома № 92, далее следует вдоль южного фасада дома № 92, далее следует в том же направлении до пересечения с восточным контуром проезжей части улицы Ленина;

- от точки 7 до точки 8 – граница поворачивает под прямым углом в северо-северо-западном направлении и следует вдоль восточного контура проезжей части улицы Ленина;

- от точки 8 до точки 1 – граница поворачивает под прямым углом и следует в восточном-северо-восточном направлении до пересечения с северо-западным углом дома № 92, далее следует вдоль северного фасада дома № 92, далее следует в том же направлении до замыкания контура границы.

Карта (схема) границ территории
 границ территории объекта культурного наследия регионального значения
 «Здание первого десятилетия 19 века, построено согласно плану 1799 года»
 (Владимирская область, город Суздаль, ул. Ленина, д. 92)



Координаты поворотных (характерных) точек к карте (схеме)
 границ территории объекта культурного наследия регионального значения
 «Здание первого десятилетия 19 века, построено согласно плану 1799 года»
 (Владимирская область, город Суздаль, ул. Ленина, д. 92)

Наименование (номер) поворотной (характерной) точки	Координаты поворотных точек в системе координат МСК-33	
	X	Y
Точка 1.	224169.68	223551.42
Точка 2.	224162.94	223553.62
Точка 3.	224148.43	223558.36
Точка 4.	224145.28	223548.53
Точка 5.	224143.69	223543.40
Точка 6.	224138.90	223524.82
Точка 7.	224137.34	223518.77
Точка 8.	224156.75	223512.71
Точка 9.	224158.74	223518.67
Точка 10.	224163.34	223532.44
Точка 11.	224165.55	223539.07

от 16.11.2016 № 64

Описание

границ территории объекта культурного наследия регионального значения
«Здание середины 19 века, жилой дом шорника»
(Владимирская область, город Суздаль, ул. Ленина, д. 93)

Границы территории объекта культурного наследия регионального значения «Здание середины 19 века, жилой дом шорника» (Владимирская область, город Суздаль, ул. Ленина, д. 93) проходят следующим образом:

- от точки 1 до точки 2 - граница начинается от точки 1 на западном контуре проезжей части улицы Ленина и следует вдоль этого контура в юго-юго-восточном направлении;

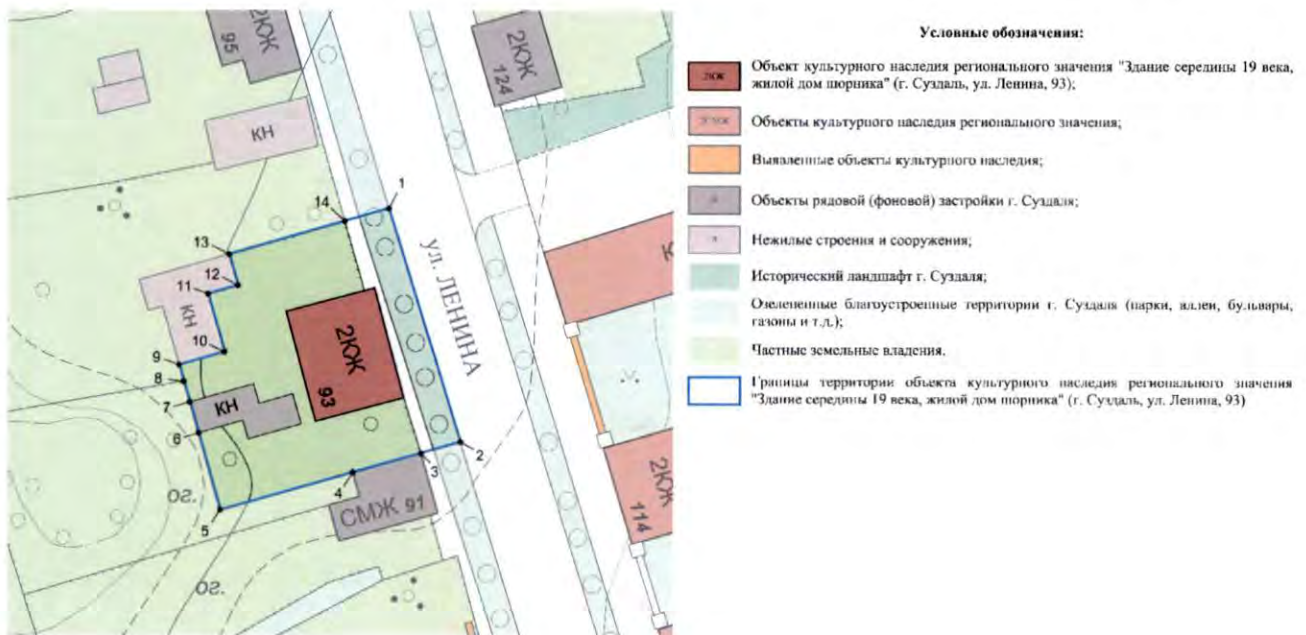
- от точки 2 до точки 5 – граница поворачивает под прямым углом и следует в западном-юго-западном направлении до пересечения с северо-восточным углом дома № 91, далее следует вдоль северного фасада дома № 91, далее следует в том же направлении по внутривортовой территории;

- от точки 5 до точки 9 – граница поворачивает под прямым углом и следует в северо-северо-западном направлении до пересечения с юго-западным углом каменного нежилого строения, расположенного западнее дома № 93, далее следует вдоль западного фасада этого строения, далее следует до юго-западного угла нежилого каменного строения, расположенного северо-западнее дома № 93;

- от точки 9 до точки 13 - граница поворачивает под прямым углом и следует в направлении с запада на восток вдоль южного фасада каменного нежилого строения, расположенного северо-западнее дома № 93; далее следует вдоль выступов восточного фасада этого нежилого строения;

- от точки 13 до точки 1 - граница поворачивает под прямым углом и следует в восточном-северо-восточном направлении вдоль северного контура ограждения домовладения № 93, далее следует в том же направлении до пересечения с западным контуром проезжей части улицы Ленина.

Карта (схема) границ территории
 границ территории объекта культурного наследия регионального значения
 «Здание середины 19 века, жилой дом шорника»
 (Владимирская область, город Суздаль, ул. Ленина, д. 93)



Координаты поворотных (характерных) точек к карте (схеме)
 границ территории объекта культурного наследия регионального значения
 «Здание середины 19 века, жилой дом шорника»
 (Владимирская область, город Суздаль, ул. Ленина, д. 93)

Наименование (номер) поворотной (характерной) точки	Координаты поворотных точек в системе координат МСК-33	
	X	Y
Точка 1.	224760.87	223314.48
Точка 2.	224726.90	223324.95
Точка 3.	224725.29	223319.21
Точка 4.	224722.48	223309.23
Точка 5.	224717.03	223289.82
Точка 6.	224728.16	223286.64
Точка 7.	224732.66	223285.36
Точка 8.	224735.68	223284.49
Точка 9.	224738.08	223283.81
Точка 10.	224739.98	223290.44
Точка 11.	224748.43	223288.02
Точка 12.	224749.68	223292.41
Точка 13.	224754.20	223291.12
Точка 14.	224759.03	223308.03

от 16.11.2016 № 64

Описание

границ территории объекта культурного наследия регионального значения
«Здание первого десятилетия 19 века, здесь размещалась почтовая контора»
(Владимирская область, город Суздаль, ул. Ленина, д. 94)

Границы территории объекта культурного наследия регионального значения «Здание первого десятилетия 19 века, здесь размещалась почтовая контора» (Владимирская область, город Суздаль, ул. Ленина, д. 94) проходят следующим образом:

- от точки 1 до точки 3 - граница начинается от точки 1 на внутривортовой территории и следует в юго-юго-западном направлении до пересечения с северо-западным углом нежилого строения, расположенного восточнее дома № 94, далее следует вдоль части западного фасада этого нежилого строения;

- от точки 3 до точки 6 – граница поворачивает под прямым углом и следует в западном-юго-западном направлении до пересечения с юго-западным углом дома № 94, далее следует в том же направлении вдоль южного фасада дома № 94, далее следует в том же направлении до пересечения с восточным контуром проезжей части улицы Ленина;

- от точки 6 до точки 7 – граница поворачивает под прямым углом и следует в северо-северо-восточном направлении вдоль восточного контура проезжей части улицы Ленина;

- от точки 7 до точки 1 - граница поворачивает почти под прямым углом и следует в восточном-северо-восточном направлении до пересечения с северо-западным углом дома № 94, далее следует в том же направлении вдоль северного фасада дома № 94, далее следует в том же направлении по внутривортовой территории до замыкания контура границы.

Карта (схема) границ территории
 границ территории объекта культурного наследия регионального значения
 «Здание первого десятилетия 19 века, здесь размещалась почтовая контора»
 (Владимирская область, город Суздаль, ул. Ленина, д. 94)



Координаты поворотных (характерных) точек к карте (схеме)
 границ территории объекта культурного наследия регионального значения
 «Здание первого десятилетия 19 века, здесь размещалась почтовая контора»
 (Владимирская область, город Суздаль, ул. Ленина, д. 94)

Наименование (номер) поворотной (характерной) точки	Координаты поворотных точек в системе координат МСК-33	
	X	Y
Точка 1.	224198.18	223542.11
Точка 2.	224173.08	223550.31
Точка 3.	224169.68	223551.42
Точка 4.	224163.34	223532.44
Точка 5.	224158.74	223518.67
Точка 6.	224156.75	223512.71
Точка 7.	224185.15	223503.83
Точка 8.	224187.24	223509.98
Точка 9.	224190.67	223520.05

от 16.11.2016 № 67

Описание

границ территории объекта культурного наследия регионального значения «Здание начала 19 века, жилой дом сапожника», выявленного объекта культурного наследия «Флигель дома Жилиных», выявленного объекта культурного наследия «Ворота дома Жилиных»
(Владимирская область, город Суздаль, ул. Ленина, д. 96)

Границы территории объекта культурного наследия регионального значения «Здание начала 19 века, жилой дом сапожника», выявленного объекта культурного наследия «Флигель дома Жилиных», выявленного объекта культурного наследия «Ворота дома Жилиных» (Владимирская область, город Суздаль, ул. Ленина, д. 96) проходят следующим образом:

- от точки 1 до точки 2 - граница начинается от точки 1 на внутривортовой территории и следует в юго-юго-восточном направлении параллельно восточному фасаду дома № 96 до пересечения с восточным контуром внутривортового проезда;

- от точки 2 до точки 5 – граница поворачивает под прямым углом и следует в западном-юго-западном направлении до пересечения с юго-восточным углом дома № 96, далее следует в том же направлении вдоль южного фасада дома № 96, далее следует в том же направлении до пересечения с восточным контуром проезжей части улицы Ленина;

- от точки 5 до точки 6 – граница поворачивает под прямым углом и следует в северо-северо-западном направлении вдоль восточного контура проезжей части улицы Ленина;

- от точки 6 до точки 1 - граница поворачивает под прямым углом и следует в восточном-северо-восточном направлении до замыкания контура границы.

Карта (схема) границ территории
 границ территории объекта культурного наследия регионального значения
 «Здание начала 19 века, жилой дом сапожника», выявленного объекта культурного
 наследия «Флигель дома Жилиных», выявленного объекта культурного наследия
 «Ворота дома Жилиных»
 (Владимирская область, город Суздаль, ул. Ленина, д. 96)



Координаты поворотных (характерных) точек к карте (схеме)
 границ территории объекта культурного наследия регионального значения
 «Здание начала 19 века, жилой дом сапожника», выявленного объекта культурного
 наследия «Флигель дома Жилиных», выявленного объекта культурного наследия
 «Ворота дома Жилиных»
 (Владимирская область, город Суздаль, ул. Ленина, д. 96)

Наименование (номер) поворотной (характерной) точки	Координаты поворотных точек в системе координат МСК-33	
	X	Y
Точка 1.	224227.79	223523.56
Точка 2.	224195.08	223533.00
Точка 3.	224190.67	223520.05
Точка 4.	224187.24	223509.98
Точка 5.	224185.15	223503.83
Точка 6.	224218.88	223493.29
Точка 7.	224220.28	223498.13
Точка 8.	224226.85	223520.39

от 16.11.2016 № 67

Режим

использования территорий объектов культурного наследия, расположенных в городе Суздале Владимирской области

1. Территория объектов культурного наследия относится к землям историко-культурного назначения.

2. На территории объектов культурного наследия разрешается:

- проведение работ по сохранению объекта культурного наследия и его территории;

- осуществление специальных работ по изучению объекта культурного наследия, в том числе - производство зондажей, шурфов, раскопов, инженерных, физико-химических исследований;

- применение только традиционных строительных материалов (дерево, камень, красный глиняный кирпич) при реставрации объекта культурного наследия и благоустройстве территории;

- раскрытие и сохранение подлинных частей, элементов, деталей здания, планировки, покрытий дорожек, насаждений;

- воссоздание исторически ценных объектов, расположенных в границах территории объекта культурного наследия, с применением методов реставрации, предусматривающих восстановление утраченных элементов фасадов и интерьеров;

- сохранение и восстановление основных секторов обзора характерных панорам объекта культурного наследия;

- работы по озеленению и благоустройству территории, реконструкция инженерных сетей;

- снос диссонирующих объектов, в том числе линейных;

- нейтрализация диссонирующих зданий и сооружений путем изменения объемов, архитектурных решений, цветовых сочетаний;

- обеспечение мер пожарной безопасности объекта культурного наследия;

- согласование работ по сохранению объекта культурного наследия с органом охраны объектов культурного наследия;

- обеспечение возможности реализации в установленном законом порядке права граждан на доступ к объекту культурного наследия. Сроки и порядок допуска граждан к объекту культурного наследия определяются органом охраны объектов культурного наследия по согласованию с собственником (пользователем);

- обеспечение режима содержания земель историко-культурного назначения;

- использование территории объекта культурного наследия в соответствии с исторической функцией;

- изыскательские, проектные, земляные, строительные, мелиоративные, хозяйственные работы, работы по использованию лесов и иные работы в границах территории объекта культурного наследия проводятся при условии соблюдения установленных действующим законодательством требований к осуществлению деятельности в границах территории объекта культурного наследия, особого режима использования земельного участка, в границах которого располагается объект археологического наследия, и при условии реализации согласованных соответствующим органом охраны объектов культурного наследия обязательных разделов об обеспечении сохранности указанных объектов культурного наследия в проектах проведения таких работ или проектов обеспечения сохранности указанных объектов культурного наследия либо плана проведения спасательных археологических полевых работ, включающих оценку воздействия проводимых работ на указанные объекты культурного наследия.

3. На территории объектов культурного наследия запрещается:

- снос объекта культурного наследия, надстройки и пристройки к объекту культурного наследия;

- реконструкция, строительство капитальных и временных зданий и сооружений, в том числе линейных объектов, вышек сотовой связи;

- изменение территории, прокладка коммуникаций, не связанных с обеспечением жизнедеятельности объекта культурного наследия;

- наружное размещение сетей газопроводов, тепловодов и иных трубопроводов, воздушных линий электропередач, прокладка новых дорог;

- применение нетрадиционных строительных материалов, в том числе силикатного кирпича, пеноблоков, сайдинга, пластика, применение нетрадиционных цветовых решений;

- установка на фасадах, крыше, в границах территории объекта культурного наследия любых технических объектов и элементов, в т.ч. кондиционеров, крупногабаритных антенн, технических элементов инженерных систем;

- движение транспортных средств (за исключением специального автотранспорта), в случае если движение транспортных средств создает угрозу нарушения целостности и сохранности объекта культурного наследия;

- хозяйственная деятельность, ведущая к разрушению, искажению внешнего облика объекта культурного наследия,

- размещение мест захоронения промышленных, бытовых и сельскохозяйственных отходов;

- устройство и размещение рекламных конструкций, вывесок, телеантенн, временных построек, киосков, размещение стационарных автостоянок транспортных средств, складов, площадок для складирования и производства взрывчатых и огнеопасных материалов, материалов, загрязняющих интерьеры объекта культурного наследия, его фасады и территорию, имеющих вредные выделения;

- размещение производств, имеющих станки, установки и механические двигатели, оказывающие динамические и вибрационные воздействия на конструкции объекта культурного наследия, производств и лабораторий, связанных с неблагоприятным для объекта культурного наследия температурно-влажностным режимом и применением химически активных веществ;

- строительство объектов капитального строительства и увеличение объемно-пространственных характеристик существующих на территории памятника объектов капитального строительства; проведение земляных, строительных, мелиоративных и иных работ, за исключением работ по сохранению объекта культурного наследия или его отдельных элементов, сохранению историко-градостроительной или природной среды объекта культурного наследия.